

MODULARIO  
reg. rend. 497



MINISTERO DELLE FINANZE  
DIREZIONE GENERALE DEL CATASTO E DEI SS.TT.EE.

11918 199

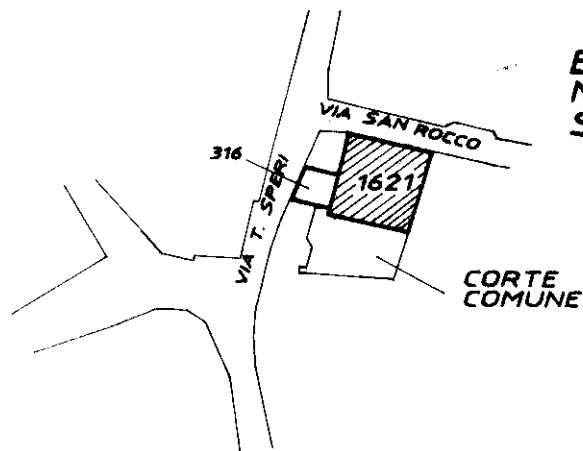
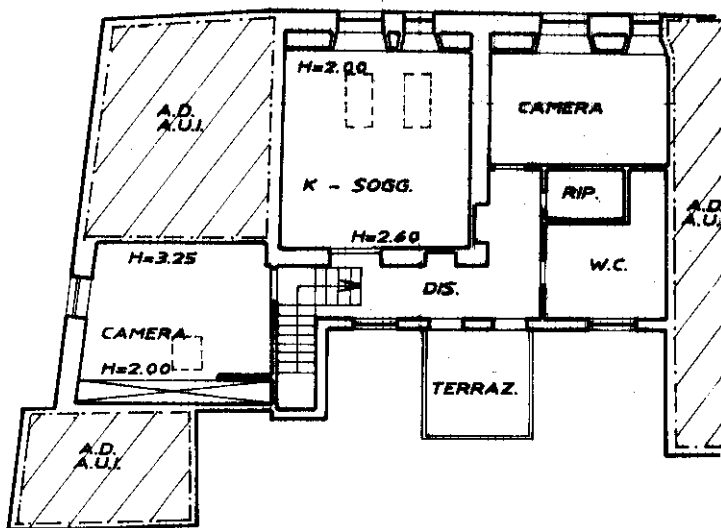
MOD. BN (CEU)

# CATASTO EDILIZIO URBANO (RDL 13-4-1939, n. 652)

LIRE  
250

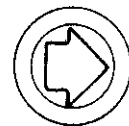
Planimetria di u.i.u. in Comune di **VILLA CARCINA** via **T. SPERI** civ. **80**

## PIANO SECONDO



ESTRATTO  
MAPPA  
SCALA 1:1000

ORIENTAMENTO



SCALA DI 1:200

Dichiarazione di N.C.   
Denuncia di variazione

Compilata da **GEOMETRA Geom. ANGOSCINI FERNANDO**

RISERVATO ALL'UFFICIO

Ultima planimetria in atti

Data presentazione: 24/03/1999 - Data: 09/12/2020 - n. T411631 - Richiedente: MNNMTT76C23E884R

Totale s. 1621: 1 sub 501 di acquisizione: A4(210x297) - Formato stampa richiesto: A4(210x297)

316 501

data **GENNAIO 99** firma



DO 1014/PP

Catasto di Fabbricati - Situazione al 09/12/2020 - Comune di VILLA CARCINA (L919) - < Sez.Urb.: NCT - Foglio: 9 - Particella: 65 - Subalterno: 501 >  
VIA TITO SPERI n. 80 piano: 2.