

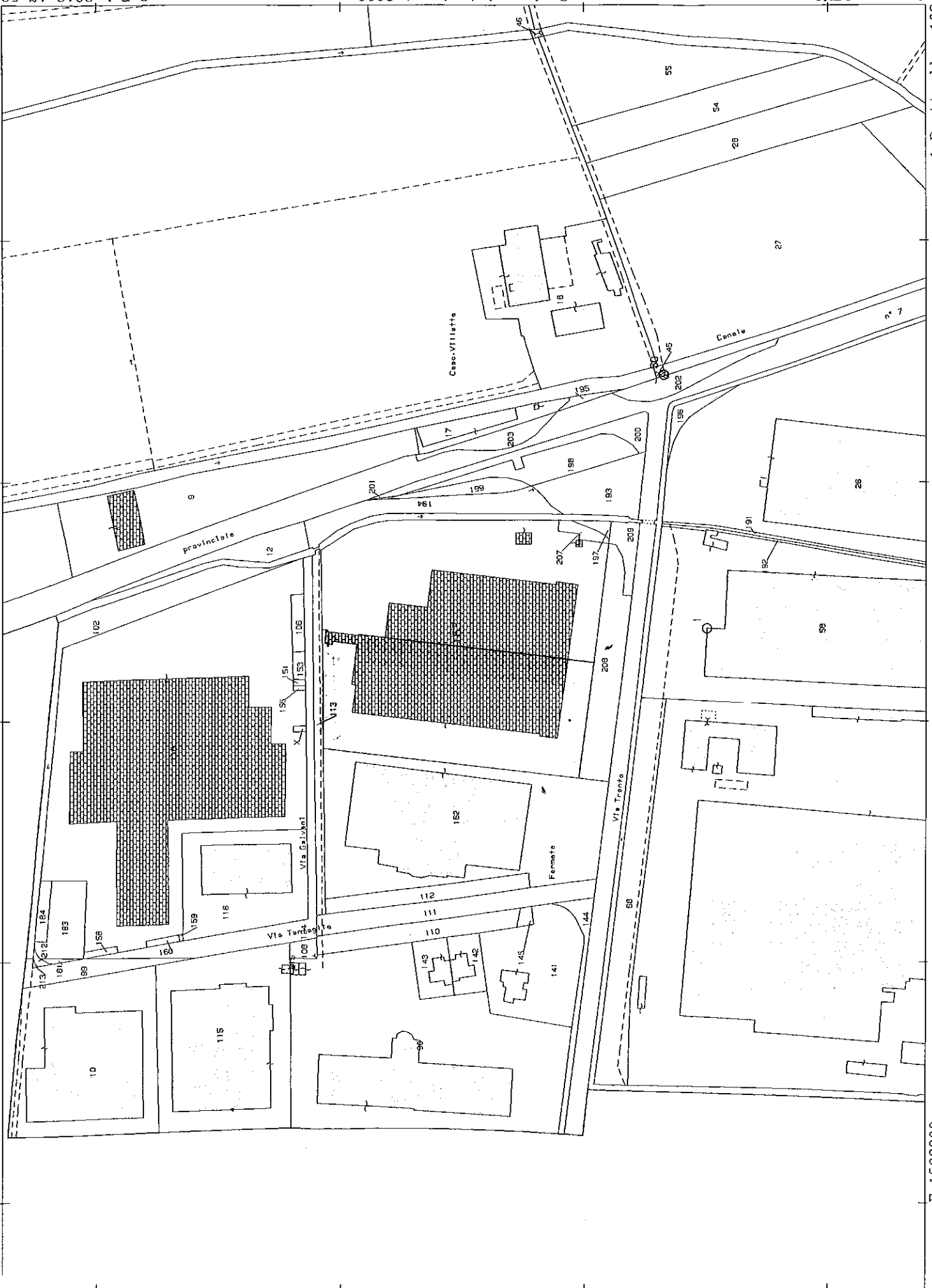
Visura telematica (0.90 euro)

Ufficio Provinciale di Brescia - Territorio Servizi Catastali - Direttore FRANCESCO DE LUCA

1 Particella: 163

E=1593800

N=5028000















Agenzia del Territorio
CATASTO FABBRICATI
Ufficio Provinciale di
Brescia

Scheda n. 1 Scala 1:200

Dichiarazione protocollo n. BS0198726 del 24/07/2006
Planimetria di u.i.u. in Comune di Leno
Via Galvani

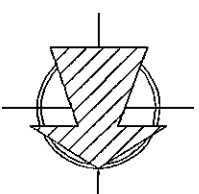
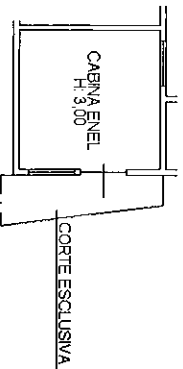
cit.

Identificativi Catastali:
Sezione: NCT
Foglio: 2
Particella: 163
Subalterno: 15

Compilata da:
Malfredi Franco
Iscritto all'albo:
Geometri
Prov. Brescia

N. 2152

PIANO TERRA



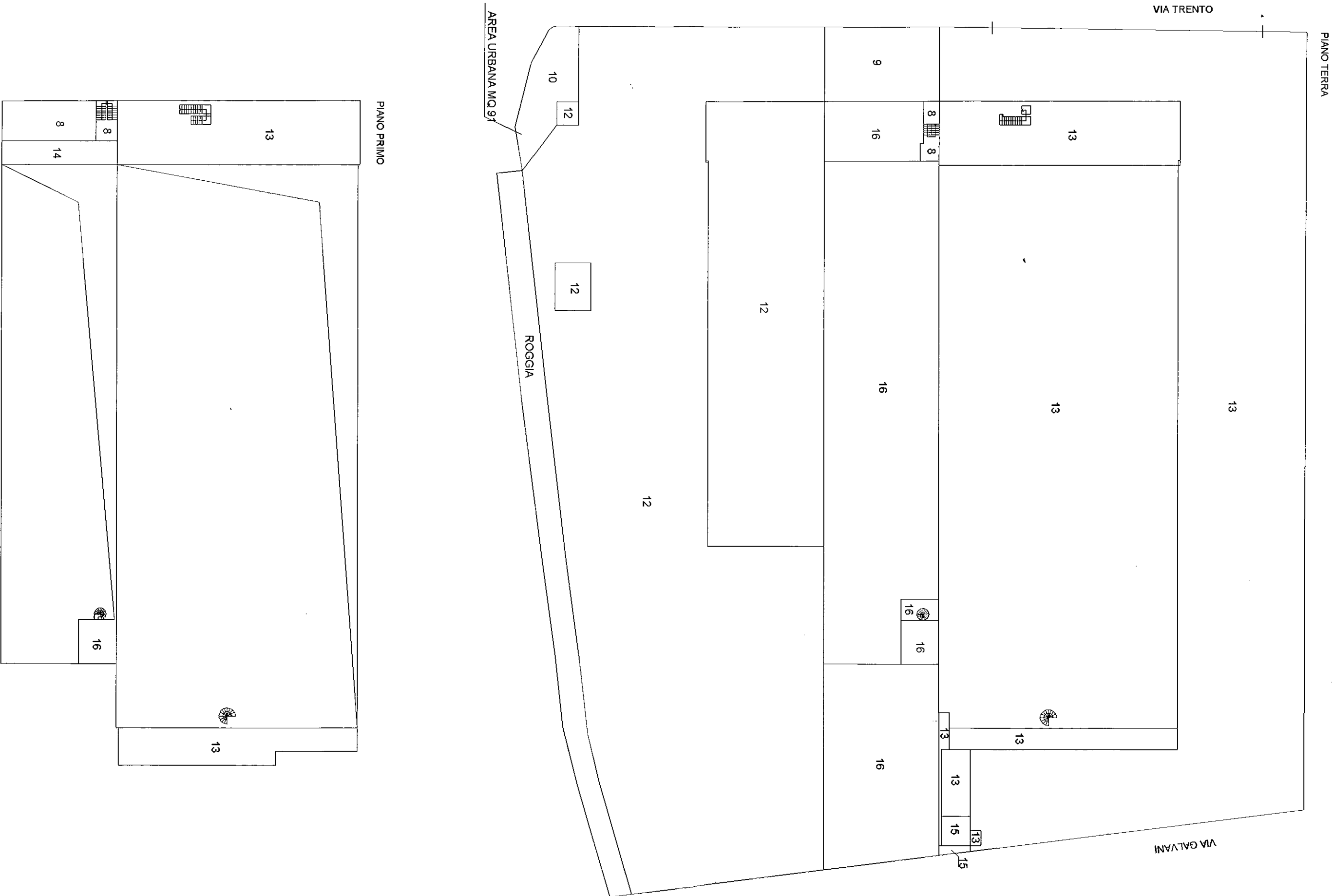
10 metri

Stato dei Fabbricati - Situazione al 08/02/2013 - Comune di LENO (E526) - < Sez.Urb.: NCT - Foglio: 2 - Particella: 163 - Subalterno: 15 >
GALVANI L. piano: T;

CATASTO FABBRICATI

Agenzia del Territorio
Ufficio provinciale di Brescia

Data: 18/02/2013 - n. T36958 - Richiedente: Telematico
Totale schede: 1 - Formato di acquisizione: A3(297x420) - Formato stampa richiesto: A3(297x420) - Fattore di scala non utilizzabile
Ultima planimetria in atti



Ufficio Provinciale di Brescia - Territorio
 Servizi Catastali
 Comune di: LENO
 Elenco Subalterni

**ACCERTAMENTO DELLA PROPRIETA IMMOBILIARE URBANA
 ELENCO DEI SUBALTERNI ASSEGNATI**

Comune	Sezione	Foglio	Particella		Tipo mappale	del:
LENO	NCT	2	163		128606	
Sub	UBICAZIONE via/piazza	n°civ	Piani	Scala	Int.	DESCRIZIONE
1						SOPPRESSO
2						SOPPRESSO
3						SOPPRESSO
4						SOPPRESSO
5						SOPPRESSO
6						SOPPRESSO
7						SOPPRESSO
8	via trento	89	T-1			ABITAZIONE
9	via trento	89				BCNC (CORTE COMUNE) AI SUB. 8 E 16
10	via trento	89				AREA URBANA MQ 91
11						SOPPRESSO
12	via trento	87	T-1			OPIFICIO
13	via trento	87	89			ESTRUSIONE ALLUMINIO
14	via trento	87	89			LOCALE DI DEPOSITO
15	VIA GALVANI		T			CABINA ENEL
16	via trento	87	T-1			OPIFICIO

Unità immobiliari n. 16

Tributi erariali: 0,00

Visura telematica