



N=5032600

E=1578900

Firmato Da: SBALZER MARIO Emesso Da: ARUBAPEC S.P.A. NG CA 3 Serial#: 1762b49f96cd55652abdde675fe61440

1 Particella: 86

Comune: (BS) CORZANO  
Foglio: 6  
Scala originale: 1:2000  
Dimensione cornice: 534.000 x 378.000 metri  
Protocollo pratica T45390/2023  
24-Ago-2023 10:38:34

**Agenzia del Territorio  
CATASTO FABBRICATI  
Ufficio Provinciale di  
Brescia**

**ELABORATO PLANIMETRICO**

Compilato da:  
Cionfoli Marco

Iscritto all'albo:  
Geometri

Prov. Brescia

N. 4281

Comune di Corzano

Sezione: NCT Foglio: 6

Particella: 86

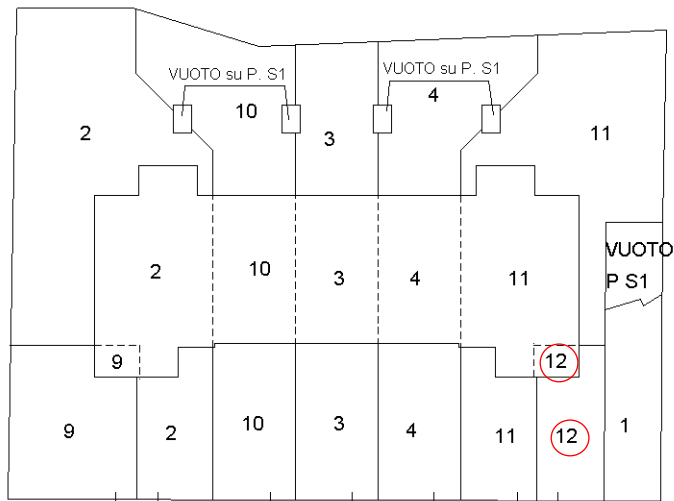
Protocollo n. BS0124644 del 19/04/2005

Tipo Mappale n. del

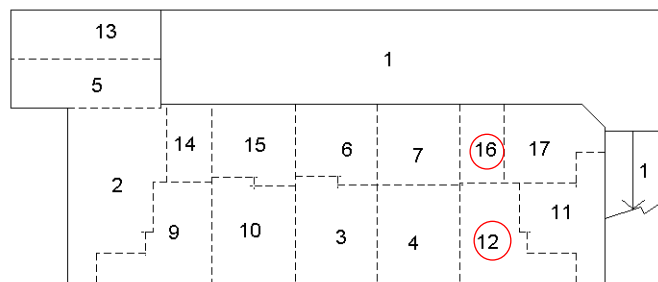
Dimostrazione grafica dei subalterni

Scala 1 : 500

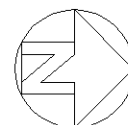
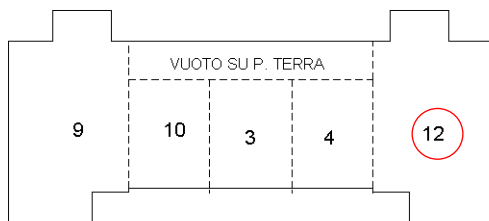
**PIANO TERRA**



**PIANO INTERRATO**



**PIANO PRIMO**



Ultima planimetria in atti



**Agenzia del Territorio  
CATASTO FABBRICATI  
Ufficio Provinciale di  
Brescia**

Dichiarazione protocollo n. BS0124644 del 19/04/2005

Planimetria di u.i.u. in Comune di Corzano

Via Giuseppe Garibaldi

civ.

Identificativi Catastali:

Sezione: NCT

Foglio: 6

Particella: 86

Subalterno: 12

Compilata da:  
Cionfoli Marco

Iscritto all'albo:  
Geometri

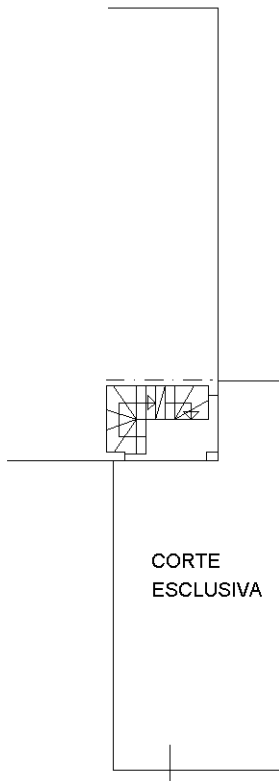
Prov. Brescia

N. 4281

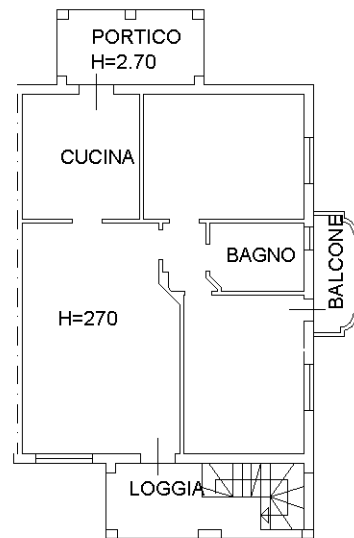
Scheda n. 1

Scala 1:200

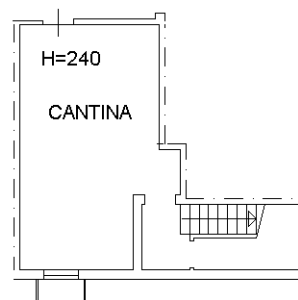
**PIANO TERRA**



**PIANO PRIMO**



**PIANO INTERRATO**



Ultima planimetria in atti

**Agenzia del Territorio  
CATASTO FABBRICATI  
Ufficio Provinciale di  
Brescia**

Dichiarazione protocollo n. BS0124644 del 19/04/2005

Planimetria di u.i.u. in Comune di Corzano

Via Giuseppe Garibaldi

civ. 24

Identificativi Catastali:

Sezione: NCT

Foglio: 6

Particella: 86

Subalterno: 16

Compilata da:  
Cionfoli Marco

Iscritto all'albo:  
Geometri

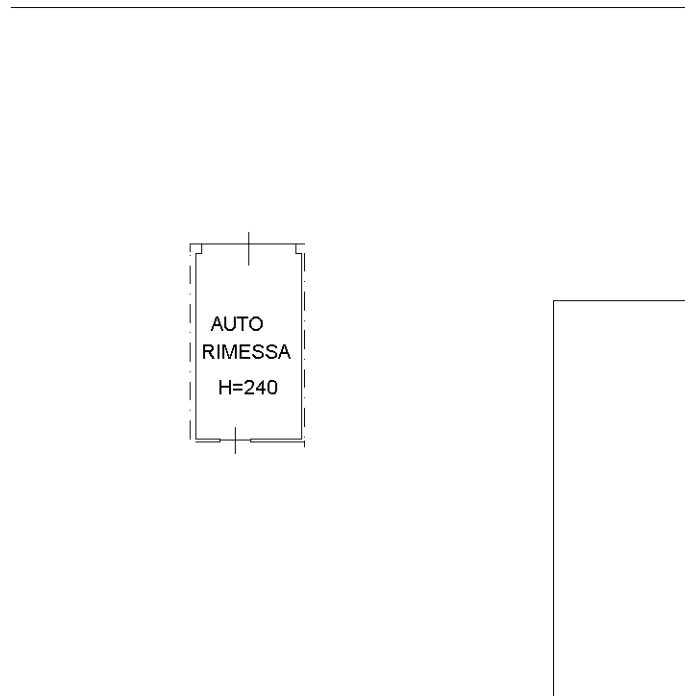
Prov. Brescia

N. 4281

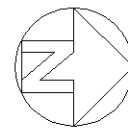
Scheda n. 1

Scala 1:200

PIANO INTERRATO



AUTO  
RIMESSA  
H=240



Ultima planimetria in atti

