


**Agenzia del Territorio
CATASTO FABBRICATI
Ufficio Provinciale di
Brescia**

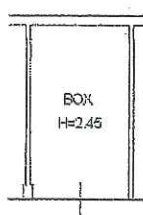
Dichiarazione protocollo n. _____ del _____
Planimetria di u.i.u. in Comune di Borgosatollo
Via Romanino _____ civ. 27

Identificativi Catastali: Sezione: NCT Foglio: 5 Particella: 814 Subalterno: 7	Compilata da: Dalla Bona Amelia Isoritto al foglio Geometri Prov. Brescia n. 5438
---------------------------------------------------------------------------------------------------	------------------------------------------------------------------------------------------------------



Scheda n. 1 Scala 1:200

PIANO INTERRATO



**Agenzia del Territorio
CATASTO FABBRICATI
Ufficio Provinciale di
Brescia**

Dichiarazione protocollo n. _____ del _____
Planimetria di u.i.u. in Comune di Borgosatollo
Via Romanino _____ civ. 27

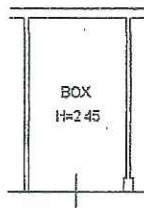
Identificativi Catastali:
Sezione: NCT
Foglio: 5
Particella: 814
Subalterno: 8

Compilata da:
Dalla Bona Amelia
Iscritto all'albo:
Geometri
Prov. Brescia n° 5438



Scheda n. 1 Scala 1:200

PIANO INTERRATO



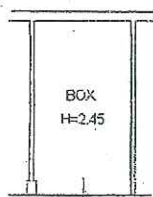
Agenzia del Territorio
CATASTO FABBRICATI
Ufficio Provinciale di
Brescia

Dichiarazione protocollo n. _____ del _____	
Planimetria di u.i.u. in Comune di Borgosatollo	
Via Romanino _____ civ. 27	
Identificativi Catastali:	Compilata da: VA BONA AMELIO
Sezione: NCT	Dalla Bona Amelio
Foglio: 5	Iscritto all'Albo:
Particella: 814	Geometra COLLEGIO
Subalterno: 9	Prov. BRESCIA N. 5438

Scheda n. 1 Scala 1:200




PIANO INTERRATO



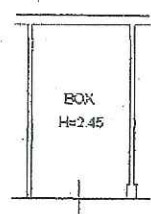
**Agenzia del Territorio
CATASTO FABBRICATI
Ufficio Provinciale di
Brescia**

Dichiarazione protocollo n. _____ del _____	
Planimetria di u.i.u. in Comune di Borgosatollo	
Via Romanino _____ civ. 27	
Identificativi Catastali:	Compilata da:
Sezione: NCT	Dalla Bona Amelio
Foglio: 5	Iscritto all'Albo
Particella: 814	Geometri
Subalterno: 10	Prov. Brescia n° 5438



Scheda n. 1 Scala 1:200

PIANO INTERRATO



Agenzia del Territorio
CATASTO FABBRICATI
Ufficio Provinciale di
Brescia

Dichiarazione protocollo n. _____ del _____
Planimetria di u.i.u. in Comune di Borgosatollo
Via Romanino _____ civ. 27

Identificativi Catastali:
Sesione: NCT
Foglio: 5
Particella: 814
Subalterno: 11

Compilata da:
Dalla Bona Amelio
Iscritto all'Albo
Geometri
Prov. Brescia n° 5438

Scheda n. 1 Scala 1:200



PIANO INTERRATO

