
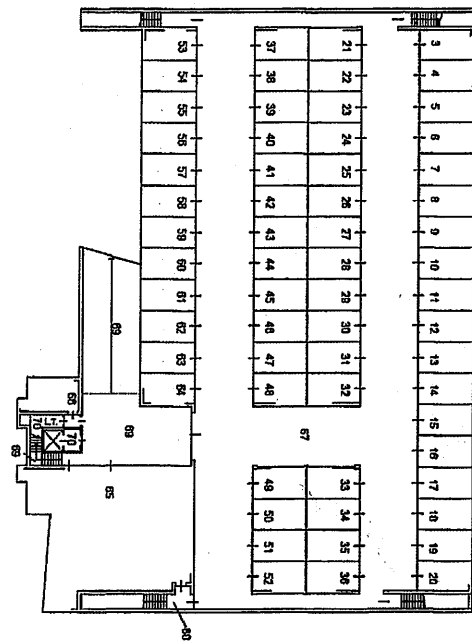


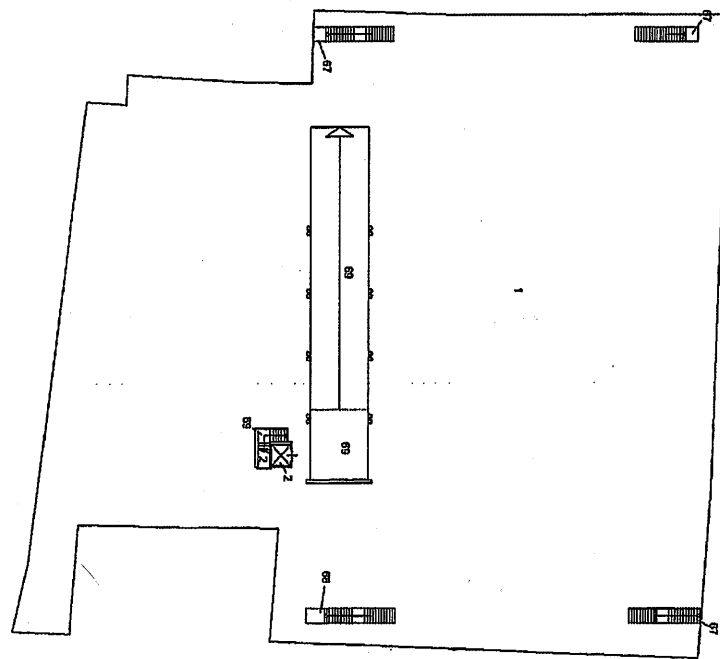
ELABORATO PLAN: RICO	Compilato da: Dalla Bona Amelio	Is: Dall'albo: Geometri	Prov. Brescia	N. 5438
Comune di Borgosatollo	Sesione: NCT	Foglio: 5	Particella: 514	Protocollo n.
Dimostrazione grafica dei subalterni.			Tipo Mappale n. 454050 del 07/08/2008 del 07/08/2008	



PIANO INTERRATO



PIANO TERRA



PIANO PRIMO

