Direzione Provinciale di Brescia
Ufficio Provinciale - Territorio
Servizi Catastali
Comune di: MAZZANO
Elenco Subalterni

ACCERTAMENTO DELLA PROPRIETA IMMOBILIARE URBANA
ELENCO DEI SUBALTERNI ASSEGNATI

Comune		Sezione	Foglio	Particella		Tipo mappale	del:
MAZZANO		NCT	32	52			
Sub	UBICAZIONE via/piazza	n°civ	Piani	Scala	Int.	DESCRIZIONE	
1	VIA MONTE COELI APERTI		S1			SOPPRESSO	
2	VIA MONTE COELI APERTI		S1			SOPPRESSO	
3	VIA MONTE COELI APERTI		S1			SOPPRESSO	
4	VIA MONTE COELI APERTI		S1			SOPPRESSO	
5	VIA MONTE COELI APERTI		S1			SOPPRESSO	
6	VIA MONTE COELI APERTI		S1			SOPPRESSO	
7	VIA MONTE COELI APERTI		S1			SOPPRESSO	
8	VIA MONTE COELI APERTI		S1			SOPPRESSO	
9	VIA MONTE COELI APERTI		S1			SOPPRESSO	
10	VIA MONTE COELI APERTI		S1			SOPPRESSO	
11	VIA MONTE COELI APERTI		S1			SOPPRESSO	
12	VIA MONTE COELI APERTI		S1			SOPPRESSO	
13	VIA MONTE COELI APERTI		S1			SOPPRESSO	
14	VIA MONTE COELI APERTI		S1			SOPPRESSO	
15	VIA MONTE COELI APERTI		S1			SOPPRESSO	
16	VIA MONTE COELI APERTI		S1			SOPPRESSO	
17	VIA MONTE COELI APERTI		S1			SOPPRESSO	
18	VIA MONTE COELI APERTI		S1			SOPPRESSO	
19	VIA MONTE COELI APERTI		S1			SOPPRESSO	
20	VIA MONTE COELI APERTI		S1			SOPPRESSO	
21	VIA MONTE COELI APERTI		S1			SOPPRESSO	
22	VIA MONTE COELI APERTI		S1			SOPPRESSO	
23	VIA MONTE COELI APERTI		S1			SOPPRESSO	
24	VIA MONTE COELI APERTI		S1			SOPPRESSO	
25	VIA MONTE COELI APERTI		T			SOPPRESSO	
26	VIA MONTE COELI APERTI		T			CABINA ELETTRICA	
27	VIA MONTE COELI APERTI		T			SOPPRESSO	
28	VIA MONTE COELI APERTI		S1			AUTORIMESSA INTERRATA	
29	VIA MONTE COELI APERTI		S1			AUTORIMESSA INTERRATA	
30	VIA MONTE COELI APERTI		S1			AUTORIMESSA INTERRATA	
31	VIA MONTE COELI APERTI		S1			AUTORIMESSA INTERRATA	
32	VIA MONTE COELI APERTI		S1			AUTORIMESSA INTERRATA	
33	VIA MONTE COELI APERTI		S1			AUTORIMESSA INTERRATA	
34	VIA MONTE COELI APERTI		S1			AUTORIMESSA INTERRATA	
35	VIA MONTE COELI APERTI		S1			AUTORIMESSA INTERRATA	
36	VIA MONTE COELI APERTI		S1			AUTORIMESSA INTERRATA	
37	VIA MONTE COELI APERTI		S1			AUTORIMESSA INTERRATA	
38	VIA MONTE COELI APERTI		S1			AUTORIMESSA INTERRATA	
39	VIA MONTE COELI APERTI		S1			AUTORIMESSA INTERRATA	
40	VIA MONTE COELI APERTI		S1			AUTORIMESSA INTERRATA	
41	VIA MONTE COELI APERTI		S1			AUTORIMESSA INTERRATA	
42	VIA MONTE COELI APERTI		S1			AUTORIMESSA INTERRATA	
43	VIA MONTE COELI APERTI		S1			AUTORIMESSA INTERRATA	
44	VIA MONTE COELI APERTI		S1			AUTORIMESSA INTERRATA	
45	VIA MONTE COELI APERTI		S1			AUTORIMESSA INTERRATA	
46	VIA MONTE COELI APERTI		S1			AUTORIMESSA INTERRATA	
47	VIA MONTE COELI APERTI		S1			AUTORIMESSA INTERRATA	
48	VIA MONTE COELI APERTI		S1			AUTORIMESSA INTERRATA	
49	VIA MONTE COELI APERTI		S1			AUTORIMESSA INTERRATA	
50	VIA MONTE COELI APERTI		S1			AUTORIMESSA INTERRATA	
51	VIA MONTE COELI APERTI		T			POSTO AUTO SCOPERTO	
52	VIA MONTE COELI APERTI		T			POSTO AUTO SCOPERTO	
53	VIA MONTE COELI APERTI		T			B.C.N.C. (RAMPA) AI SUB. DAL N 28 AL N 52	
54	VIA MONTE COELI APERTI		S1			B. C. N. C. (ZONA MANOVRA) COMUNE DAI SUB. 28 AL SUB. 50	
55	VIA MONTE COELI APERTI		T			AREA URBANA MQ. 3746	

Unità immobiliari n. 55 Tributi erariali: 0,00

Segue

Fine

Visura telematica

* Codice Fiscale Validato in Anagrafe Tributaria

Data: 30/06/2016 - n. T111869 - Richiedente: Telematico
Totale schede: 1 - Formato di acquisizione: A3(297x420) - Formato stampa richiesto: A3(297x420) - Fattore di scala non utilizzabile
Ultima planimetria in atti

Agenzia del Territorio
CATASTO FABBRICATI
Ufficio provinciale di Brescia

Catasto dei Fabbricati - Situazione al 30/06/2016 - Comune di MAZZANO (F063) - < Sez.Urb.: NCT - Foglio: 32 - Particella: 52 - Elaborato planimetrico >

ELABORATO PLANIMETRICO	Compilato da: Mossi Sandro	Iscritto all'albo: Ingegneri	Prov. Brescia	N. 811
Comune di Mazzano	Sezione: NCT Fogli : 32	Particella: 52	Protocollo n. 000192781	del 02/07/2003
Dimostrazione grafica dei subalterni		Tipo Mappale n.	del	Scala 1 : 500

Data: 30/06/2016 - n. T111869 - Richiedente: Telematico

Catasto dei Fabbricati - Situazione al 30/06/2016 - Comune di MAZZANO (F063) - < Sez.Urb.: NCT - Foglio: 32 - Particella: 10 - Elaborato planimetrico >

Agenzia del Territorio
CATASTO FABBRICATI
Ufficio provinciale di Brescia

ELABORATO PLANIMETRICO	Compilato da: Gorati Laura		Iscritto all'albo: Geometri	Prov. Brescia	N. 05377
Comune di Mazzano	Sezione: NCT	Foglio: 32	Particella: 10	Protocollo n. BS0269960 del 26/09/2013	
Dimostrazione grafica dei subalterni			Tipo Mappale n. del	Scala 1 : 500	

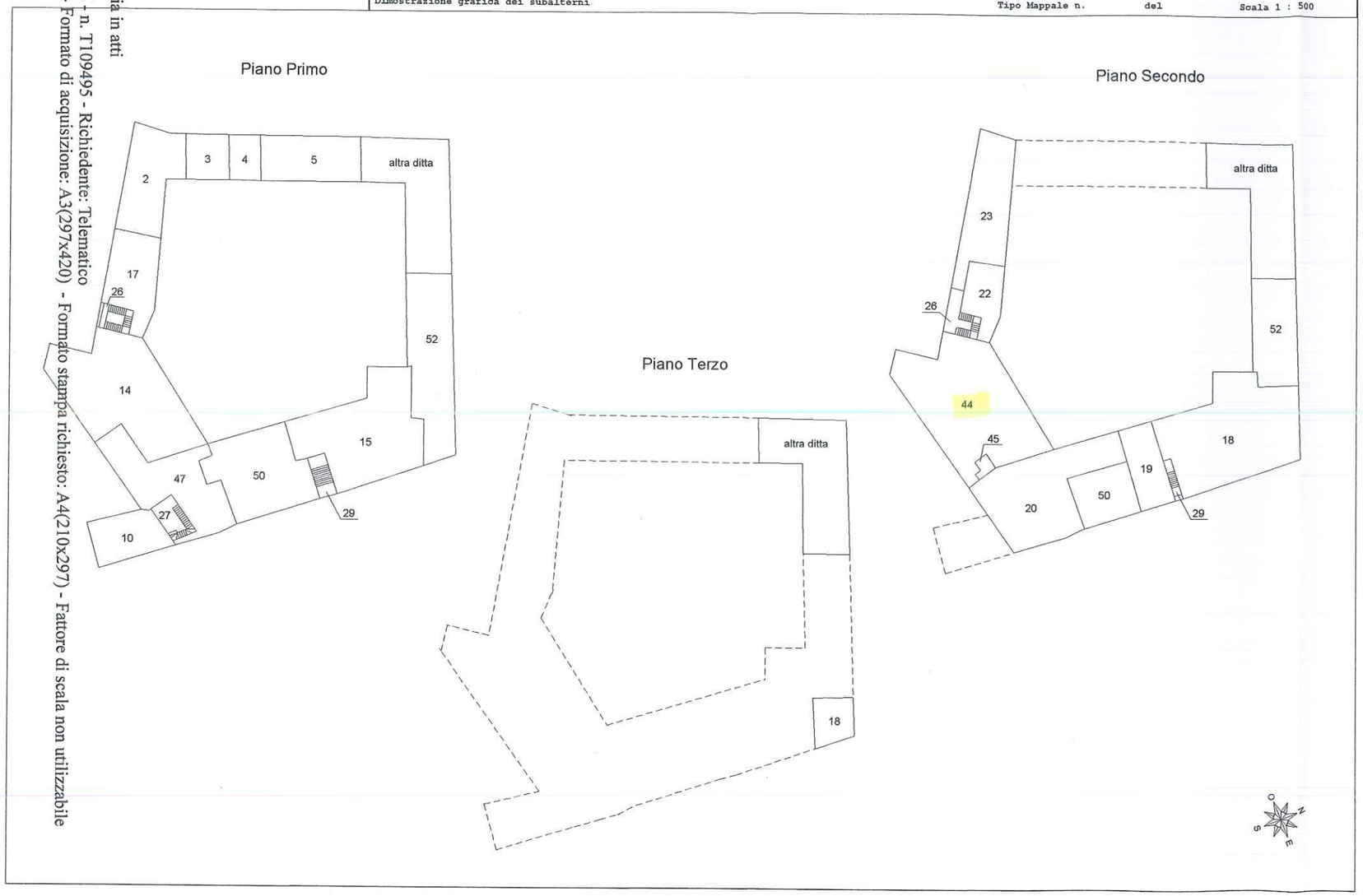

Ultima planimetria in atti

Data: 30/06/2006 - n. T109495 - Richiedente: Telematico

Totale schede: - Formato di acquisizione: A3(297x420) - Formato stampa richiesto: A4(210x297) - Fattore di scala non utilizzabile

Data: 30/06/2016 - n. T109495 - Richiedente: Telematico

Data: 30/06/2016 - n. T109495 - Richiedente: Telematico

Catasto dei Fabbricati - Situazione al 30/06/2016 - Comune di MAZZANO (F063) - < Sez.Urb.: NCT - Foglio: 32 - Particella: 10 - Elaborato planimetrico >

Agenzia del Territorio
CATASTO FABBRICATI
Ufficio provinciale di Brescia

ELABORATO PLANIMETRICO	Compilato da: Gorati Laura	Iscritto all'albo: Geometri	Prov. Brescia	N. 05377
Comune di Mazzano	Sezione: NCT Foglio: 32	Particella: 10	Protocollo n. B50269969 26/09/2013	del
Dimostrazione grafica dei subalterni		Tipo Mappale n.	del	Scala 1 : 500

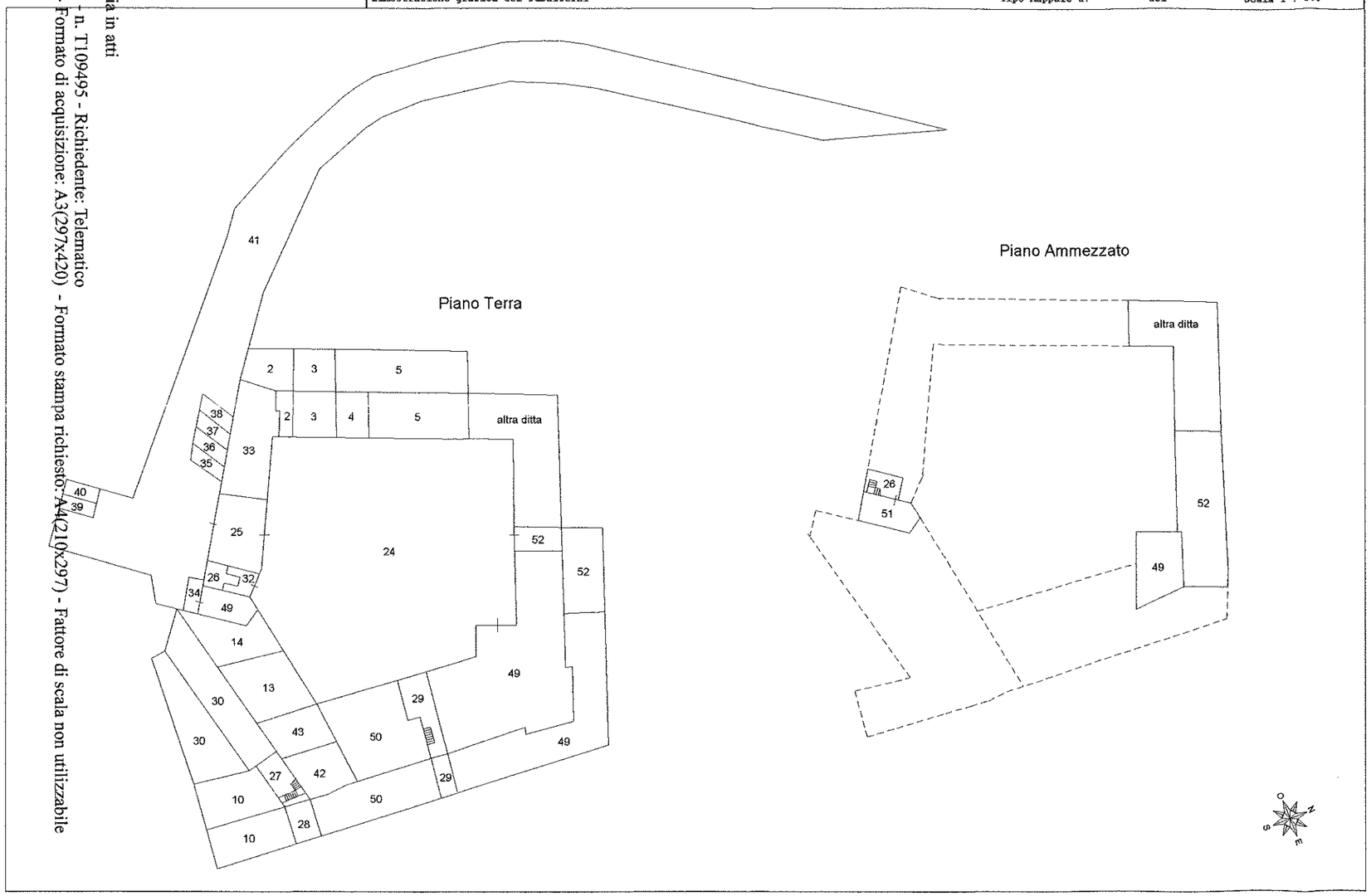

Ultima planimetria in atti

Data: 30/06/2016 - n. T109495 - Richiedente: Telematico

Totale schede: 1 - Formato di acquisizione: A3(297x420) - Formato stampa richiesto: A4(210x297) - Fattore di scala non utilizzabile

Direzione Provinciale di Brescia
Ufficio Provinciale - Territorio
Servizi Catastali
Comune di: MAZZANO
Elenco Subalterni

ACCERTAMENTO DELLA PROPRIETA IMMOBILIARE URBANA
ELENCO DEI SUBALTERNI ASSEGNATI

Comune		Sezione	Foglio	Particella		Tipo mappale	del:
MAZZANO		NCT	32	10			
Sub	UBICAZIONE via/piazza	n°civ	Piani	Scala	Int.	DESCRIZIONE	
1						SOPPRESSO	
2	via monte cieli aperti	SNC	T-1			ABITAZIONE DI TIPO CIVILE	
3	via monte cieli aperti	SNC	T-1			ABITAZIONE DI TIPO CIVILE	
4	via monte cieli aperti	SNC	T-1			ABITAZIONE DI TIPO CIVILE	
5	via monte cieli aperti	SNC	S1-T1			ABITAZIONE DI TIPO CIVILE	
6						SOPPRESSO	
7						SOPPRESSO	
8						SOPPRESSO	
9						SOPPRESSO	
10	via monte cieli aperti	SNC	T-1			ABITAZIONE DI TIPO CIVILE	
11						SOPPRESSO	
12						SOPPRESSO	
13	via monte cieli aperti	SNC	T			IN CORSO DI COSTRUZIONE	
14	via monte cieli aperti	SNC	T-1			ABITAZIONE DI TIPO CIVILE	
15	via monte cieli aperti	SNC	1			ABITAZIONE DI TIPO CIVILE	
16						SOPPRESSO	
17	via monte cieli aperti	SNC	1			UFFICIO	
18	via monte cieli aperti	SNC	2-3			ABITAZIONE DI TIPO CIVILE	
19	via monte cieli aperti	SNC	2			ABITAZIONE DI TIPO CIVILE	
20	via monte cieli aperti	2	2			ABITAZIONE DI TIPO CIVILE	
21						SOPPRESSO	
22	via monte cieli aperti	SNC	2			ABITAZIONE DI TIPO CIVILE	
23	via monte cieli aperti	SNC	2			ABITAZIONE DI TIPO CIVILE	
24	via monte cieli aperti	SNC	T			BENE COMUNE NON CENSIBILE (CORTE INTERNA) AL MAPP. 10 SUB. 2-3-4-5-13-14-15-17-18-19-22-23-33-49-50-51-52	
25	via monte cieli aperti	SNC	T			BENE COMUNE NON CENSIBILE (INGRESSO - ANDRONE) AL MAPP. 10 SUB. 2-3-4-5-13-14-15-17-18-19-22-23-33-49-50-51-52	
26	via monte cieli aperti	SNC	T-1 2			BENE COMUNE NON CENSIBILE (VANO SCALA) AL MAPP. 10 SUB. 17-22-23-44-51	
27	via monte cieli aperti	SNC	T-1 2			BENE COMUNE NON CENSIBILE (VANO SCALA) AL MAPP. 10 SUB. 4-10-13-14-17-20-22-23-33-42-43-44-45-47-50	
28	via monte cieli aperti	SNC	T			BENE COMUNE NON CENSIBILE (CORTE) AL MAPP. 10 SUB. 4-13-14-17-20-22-23-33-42-43-44-45-47-50	
29	via monte cieli aperti	SNC	T-1 2			BENE COMUNE NON CENSIBILE (VANO SCALA) AL MAPP. 10 SUB. 15-18-19	
30	via monte cieli aperti	SNC	T			BENE COMUNE NON CENSIBILE (PORTICO) AL MAPP. 10 SUB. 4-10-13-14-17-20-22-23-33-42-43-44-45-47-50	
31						SOPPRESSO	
32	via monte cieli aperti	SNC	T			BENE COMUNE NON CENSIBILE AL MAPP. 10 SUB. 2-3-4-5-10-13-14-15-17-18-19-20-22-23-33-42-43-44-45-47-49-50-51-52	
33	via monte cieli aperti	SNC	T			ABITAZIONE DI TIPO CIVILE	
34	via monte cieli aperti	SNC	T			POSTO AUTO	
35	via monte cieli aperti	SNC	T			POSTO AUTO	
36	via monte cieli aperti	SNC	T			POSTO AUTO	
37	via monte cieli aperti	SNC	T			POSTO AUTO	
38	via monte cieli aperti	SNC	T			POSTO AUTO	
39	via monte cieli aperti	SNC	T			POSTO AUTO	
40	via monte cieli aperti	SNC	T			POSTO AUTO	
41	via monte cieli aperti	SNC	T			AREA URBANA	
42	via monte cieli aperti	SNC	T			ABITAZIONE DI TIPO CIVILE	
43	via monte cieli aperti	SNC	T			ABITAZIONE DI TIPO CIVILE	
44	via monte cieli aperti	SNC	2			IN CORSO DI COSTRUZIONE	
45	via monte cieli aperti	SNC	2			IN CORSO DI COSTRUZIONE	
46						SOPPRESSO	
47	via monte cieli aperti	1	1			ABITAZIONE DI TIPO CIVILE	
48						SOPPRESSO	
49	via monte cieli aperti	2	T-1			ABITAZIONE DI TIPO CIVILE	

Segue

Direzione Provinciale di Brescia
Ufficio Provinciale - Territorio
Servizi Catastali
Comune di: MAZZANO
Elenco Subalterni

ACCERTAMENTO DELLA PROPRIETA IMMOBILIARE URBANA
ELENCO DEI SUBALTERNI ASSEGNATI

Comune		Sezione	Foglio	Particella		Tipo mappale	del:
MAZZANO		NCT	32	10			
Sub	UBICAZIONE via/piazza	n°civ	Piani	Scala	Int.	DESCRIZIONE	
50	via monte cieli aperti	2	T-1 2			ABITAZIONE DI TIPO CIVILE	
51	via monte cieli aperti	2	T			LOCALE DI DEPOSITO	
52	via monte cieli aperti	2	T-1 2			ABITAZIONE DI TIPO CIVILE	

Unità immobiliari n. 52 Tributi erariali: 0,00

Visura telematica

* Codice Fiscale Validato in Anagrafe Tributaria

Agenzia del Territorio
CATASTO FABBRICATI
Ufficio Provinciale di
Brescia

Dichiarazione protocollo n. BS0188218 del 15/06/2010

Planimetria di u.i.u. in Comune di Mazzano

Via Coeli Aperti civ.

Identificativi Catastali:
Sezione: NCT
Foglio: 32
Particella: 10
Subalterno: 44

Compilata da:
Sala Gabriella

Iscritto all'albo:
Geometri

Prov. Brescia N. 3120

Scheda n. 1 Scala 1:200

PIANTA PIANO SECONDO

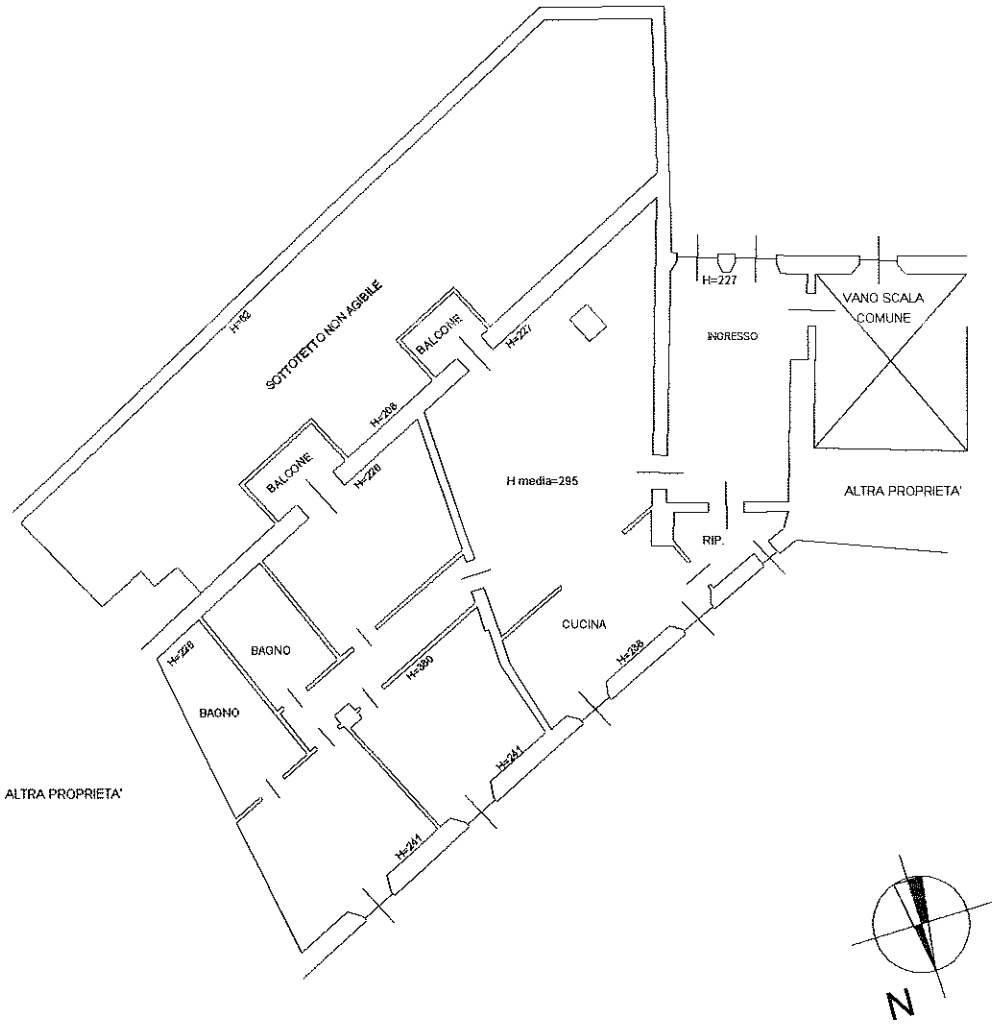

Catasto dei Fabbricati - Situazione al 21/06/2016 - Comune di MAZZANO(F063) - < Sezione Urbana: NCT Foglio: 32 Particella: 10 - Subalterno 44 >
VIA MONTE CIELI APERTI piano: 2;

Ultima Planimetria in atti

Data: 21/06/2016 - n. BS0125994 - Richiedente STERLI CLARA
Tot.schede: 1 - Formato di acq.: A3(297x420) - Fatt. di scala: 1:1
Ultima Planimetria in atti

Agenzia del Territorio
CATASTO FABBRICATI
Ufficio provinciale di
Brescia

Catasto dei Fabbricati - Situazione al 21/06/2016 - Comune di MAZZANO(F063) - < Sezione Urbana NCT Foglio: 32 Particella: 52 Subalterno: 42 >
VIA MONTE CIELI APERTI piano: S1;

Scheda n. 1 Scala 1: 200

Dichiarazione protocollo n. 192781 del 02/07/2003
Planimetria di u.i.u. in Comune di Mazzano
Via Monte Coeli Aperti civ.

Identificativi Catastali:
Sezione: NCT
Foglio: 32
Particella: 52
Subalterno: 42

Compilata da:
Mossi Sandro
Iscritto all'albo:
Ingegneri
Prov. Brescia N. 811

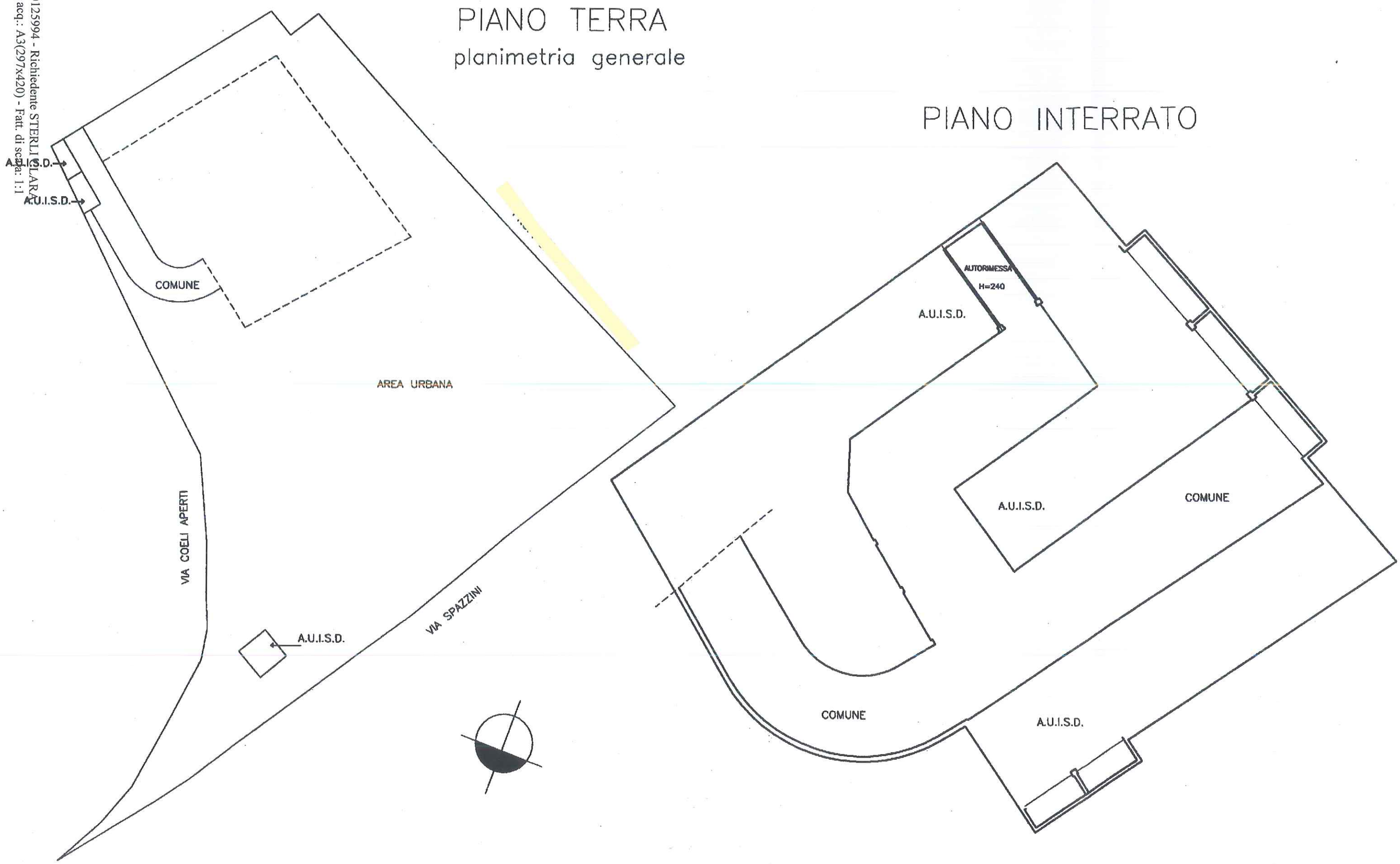

Data: 21/06/2016 - n. BS0125994 - Richiedente STERLI CLARA

Agenzia del Territorio
CATASTO FABBRICATI
Ufficio provinciale di Brescia

ELABORATO PLANIMETRICO	Compilato da: Mossi Sandro	Iscritto all'albo: Ingegneri	Prov. Brescia N. 811
Comune di Mazzano	Sezione: NCT Fogli : 32	Particella: 52	Protocollo n. del
Dimostrazione grafica dei subalterni		Tipo Mappale n. 7981 del 16/12/2002	Scala 1 : 500

PIANO TERRA
planimetria generale

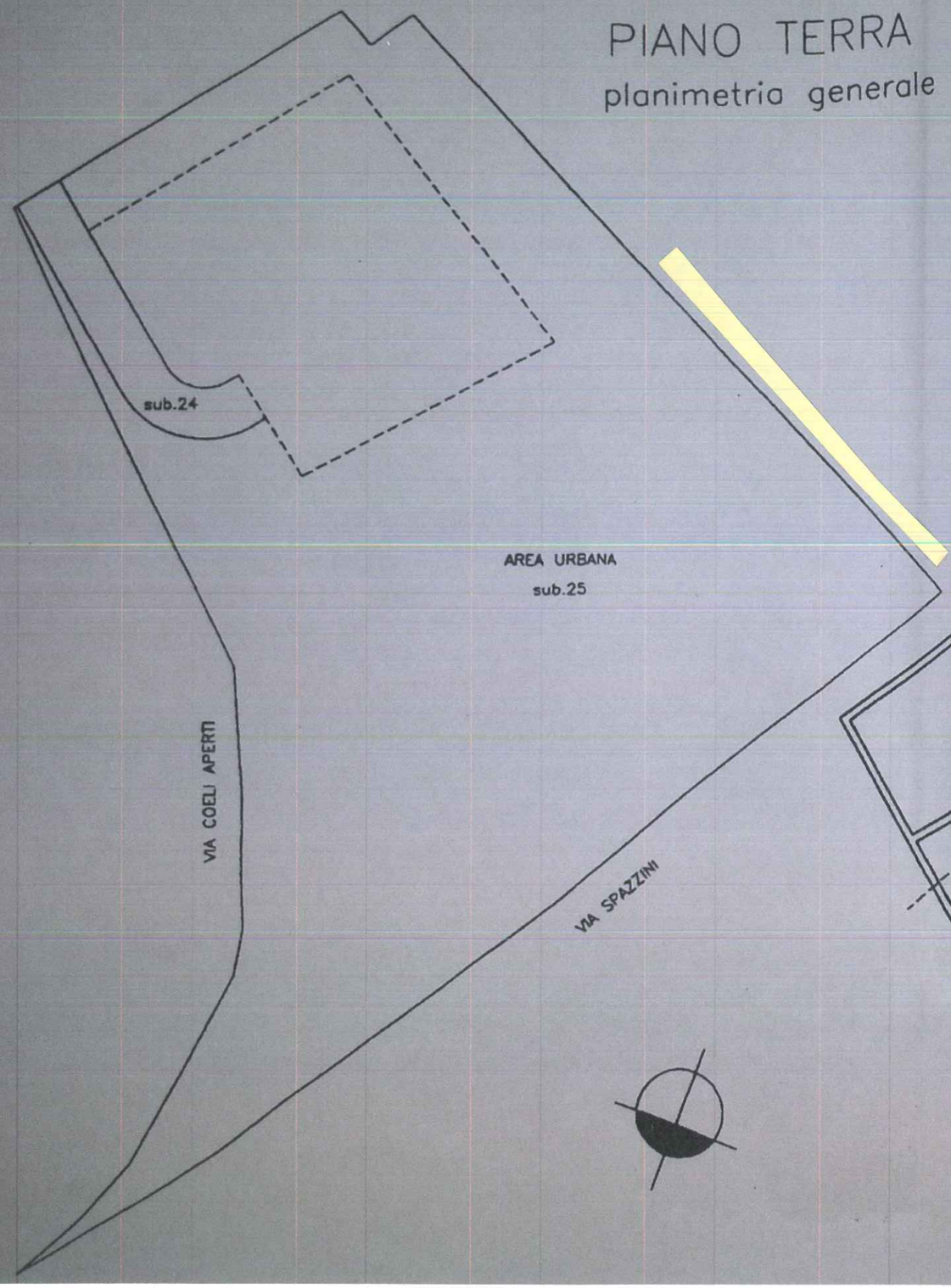
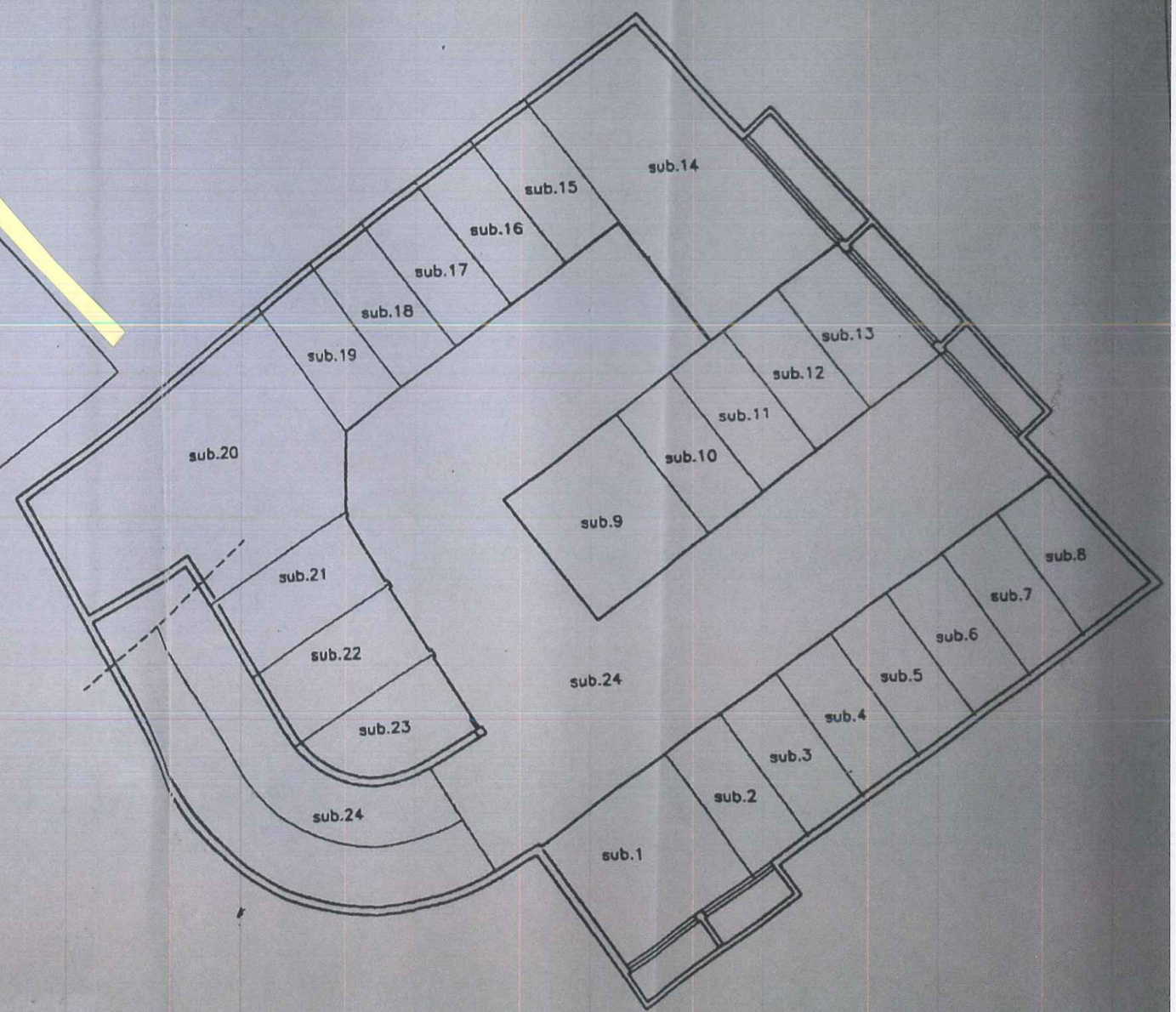
PIANO INTERRATO