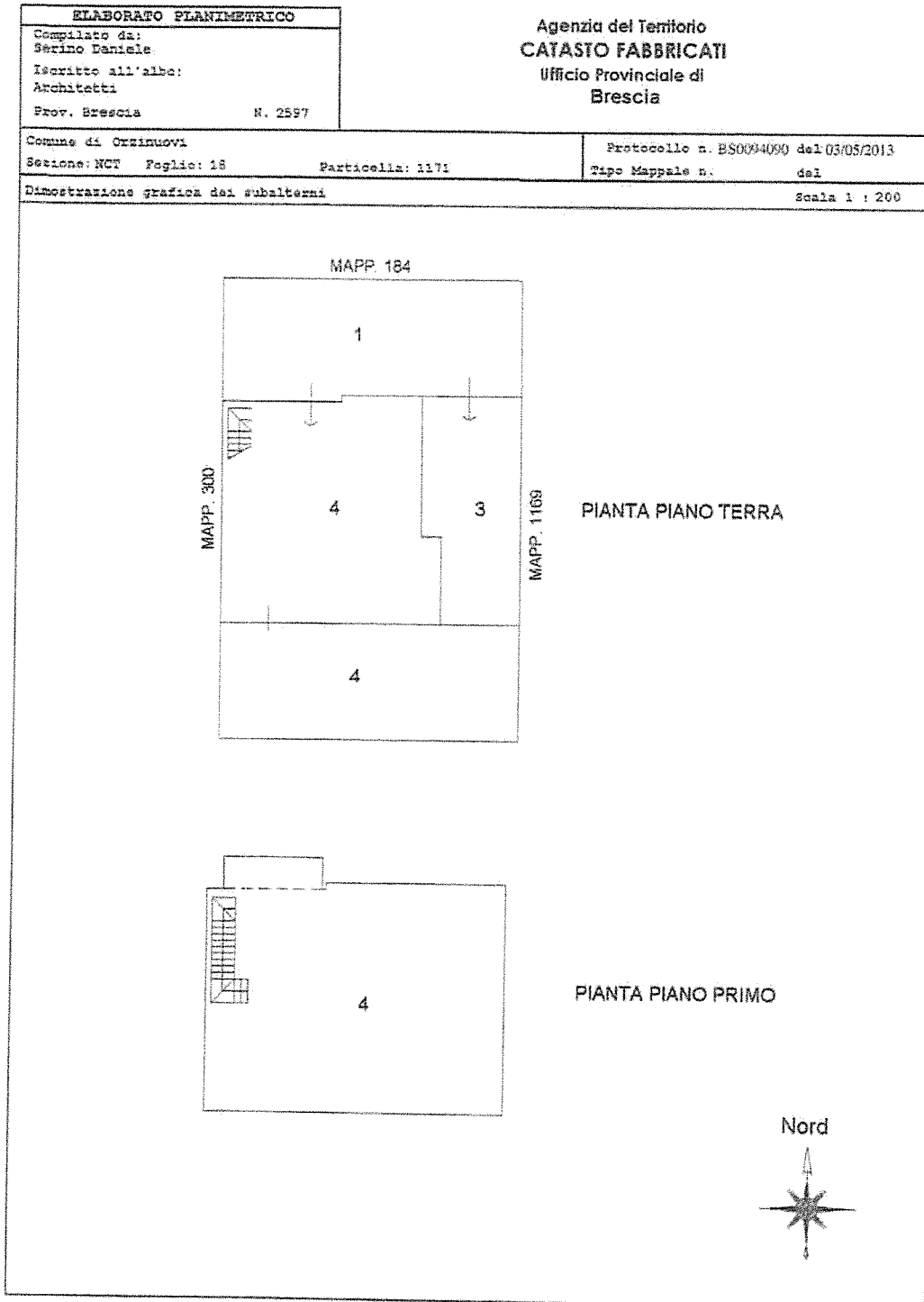


E=1572600



I Particella: 1171

ALL. 2



ALL. 3

Direzione Provinciale di Brescia
 Ufficio Provinciale - Territorio
 Servizi Catastali
 Comune di: ORZINUOVI
 Elenco Subalterni

ACCERTAMENTO DELLA PROPRIETA IMMOBILIARE URBANA
 ELENCO DEI SUBALTERNI ASSEGNATI

Comune	Sezione	Foglio	Particella	Tipo mappale	del:	
ORZINUOVI	NCT	18	1171			
Sub	UBICAZIONE via/piazza	n° civ	Piani	Scala	Int.	DESCRIZIONE
1	via leon battista alberti		T			BCNC (CORTE COMUNE AI SUB. 3 E 4)
2						SOPPRESSO
3	via leon battista alberti	6B	T			AUTORIMESSA
4	via leon battista alberti	6B	T-1			ABITAZIONE CON CORTE ESCLUSIVA

Unità immobiliari n. 4

Tributi erariali: 0,00

Visura telematica

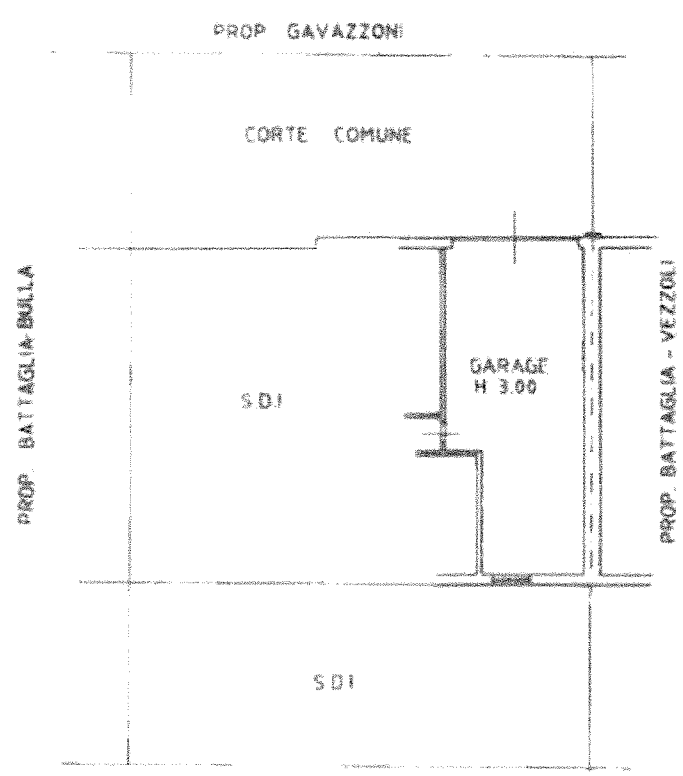
* Codice Fiscale Validato in Anagrafe Tributaria



LIRE
250

Planimetria di u.t.u. in Comune di **ORZINUOVI** via **ALBERTI** civ.

PIANO TERRA



ORIENTAMENTO



SCALA DI 1:200

Dichiarazione di N.C.
Denuncia di variazione

Identificativi catastali
F. **18**
n. **1171** sub **3**

Compiata dal **GEOM. RUBAGOTTI SPARTACO**
iscritto all'albo dei **GEOM.**
della provincia di **BS**
data **05/96** Firma *Rubagotti*

RISERVATO ALL'UFFICIO

1024/1987

ALL. 4

Agenzia del Territorio
CATASTO FABBRICATI
Ufficio Provinciale di
Brescia

Dichiarazione protocollo n. **BS0094090** del **03/05/2013**

Planimetria di U.A.U. in Comune di **GRZANOVI**

Via Leon Battista Alberti

civ. 6B

Identificativi Catastali:

Sezione: **NCT**
Foglio: **18**
Particella: **1171**
Subalterno: **4**

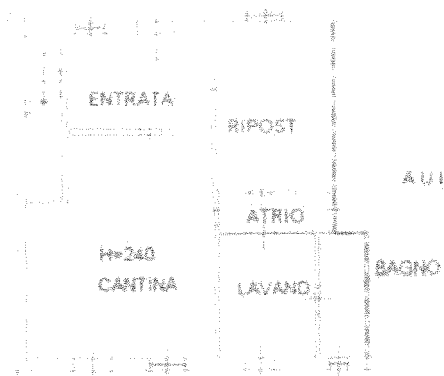
Compilata da:
Serino Daniele

Iscritto all'albo:
Architetti

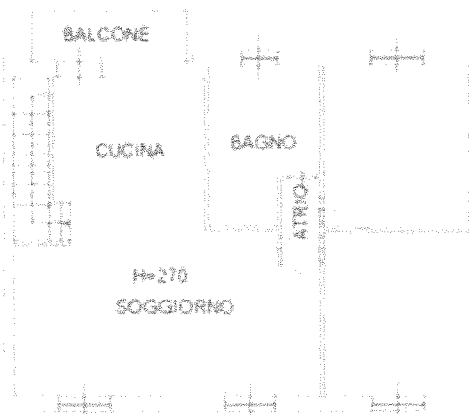
Prov **Brescia**

n. **2597**

Scheda n. 1 Scala 1:200



PIANTA PIANO TERRA



PIANTA PIANO PRIMO

Nord

