



E=1584400

1 Particella: 555

Firmato Da: MORASCHI ENEA Emesso Da: ARUBAPEC S.P.A. NG CA 3 Serial#: e06f91a3e99fbe28fd5c993dc7b9653

Comune: PADERNO FRANCIACORTA
 Foglio: 6
 Dimensione cornice: 534.000 x 378.000 metri
 Scala originale: 1:2000
 Prot. n. T213969/2018
 29-Ott-2018 14:57:21

N=5048400

Agenzia del Territorio
CATASTO FABBRICATI
Ufficio provinciale di
Brescia

Scala 1:200

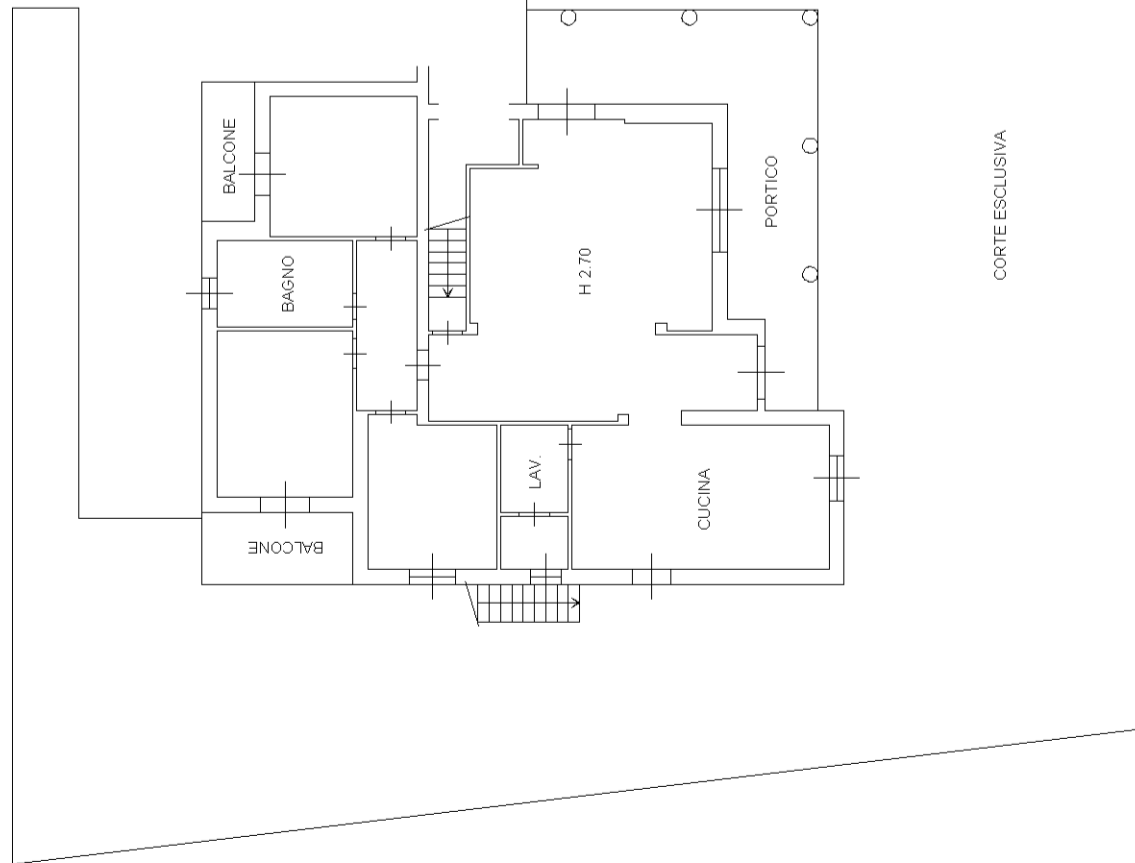
n.1

Dichiarazione protocollo n. BS0068901 del 29/03/2013
Planimetria di u.i.u. in Comune di Paderno Franciacorta
Via Donatori Di Sangue civ. 29

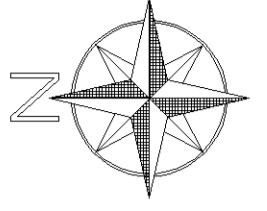
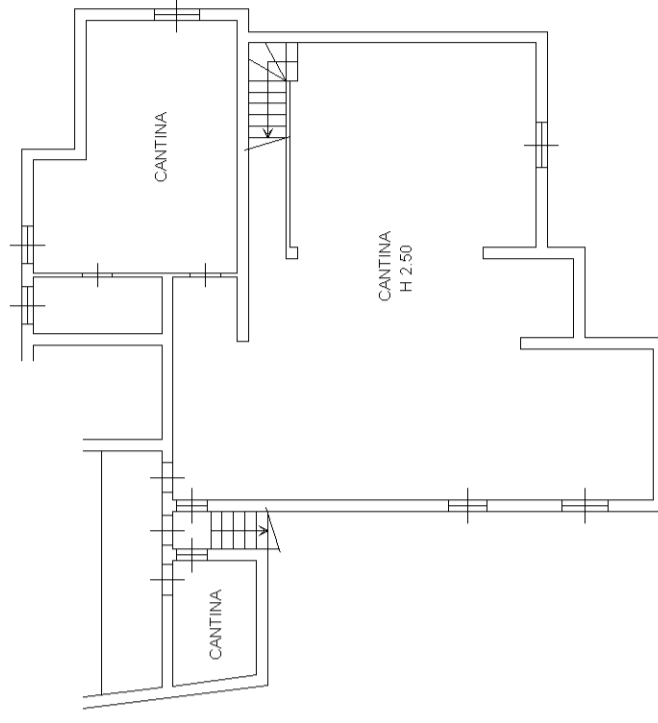
Identificativi Catastali:
Sezione: NCT
Foglio: 6
Particella: 555
Subalterno: 1

Compilata da:
Reboldi Claudio
Iscritto all'albo:
Geometri
Prov. Brescia N. 3068

PIANO TERRA



PIANO INTERRATO



MODULARIO
a. c. c. n. 498

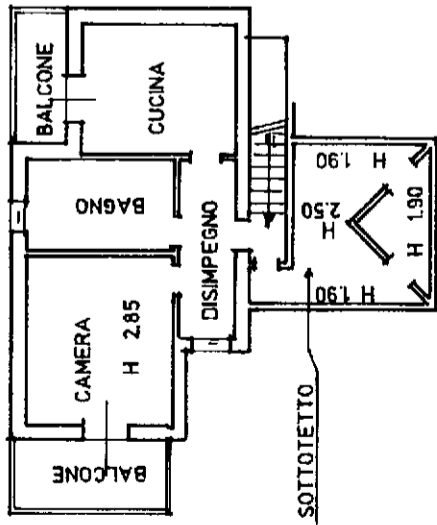


MINISTERO DELLE FINANZE
DIPARTIMENTO DEL TERRITORIO
CATASTO EDILIZIO URBANO (RDL 13-4-1939, n. 652)

Planimetria di u.l.u. in Comune di PADERNO FRANCIACORTA via DELL'OLMO civ. 4

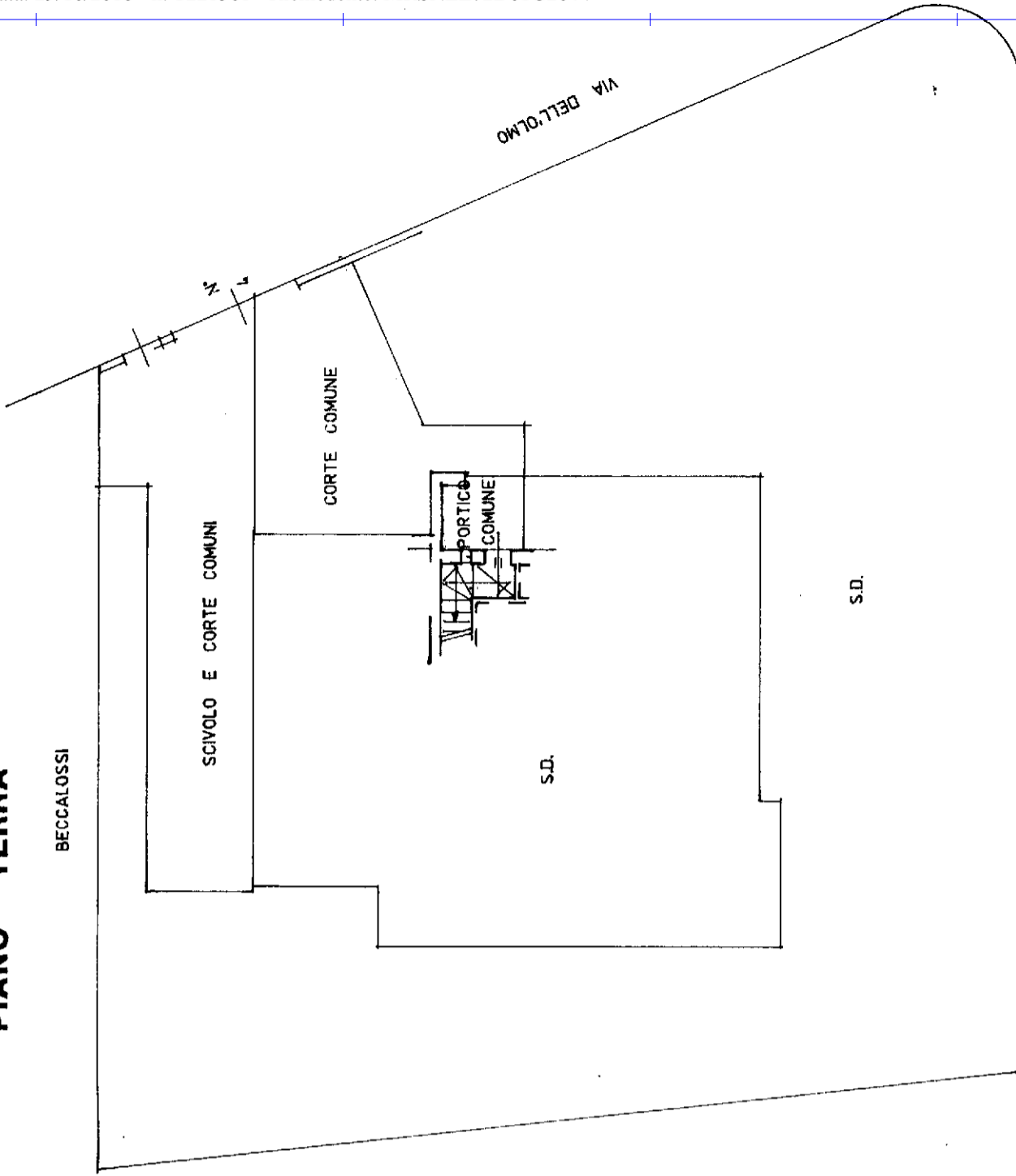
MOD. AN (C)
LIRE
300

PIANO PRIMO



PIANO TERRA

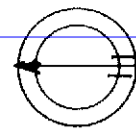
BECCALOSSI



VIA DONATORI DI SANGUE

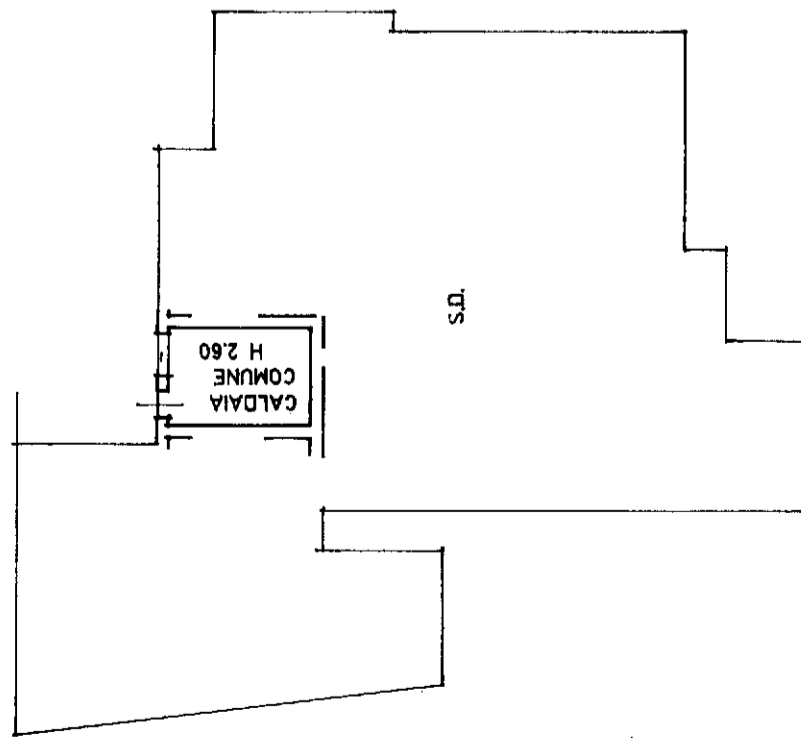
VIA DELL'OLMO

ORIENTAMENTO



SCALA DI 1: 200

PIANO INTERRATO



RISERVATO ALL'UFFICIO

Compilata dal **ARCHITETTO**
COMINELLI **FRANCO**
Iscritto all'albo de **ARCHITETTI**
della provincia di **BRESCIA**
data **07-11-2000** Firma **1073**

Dichiarazione di N.C.
Denuncia di variazione
Identificativi catastali
F. N.C.T. **6**

F. N.C.T. **6**

**Agenzia del Territorio
CATASTO FABBRICATI
Ufficio Provinciale di
Brescia**

Dichiarazione protocollo n° BS0068901 del 29/03/2013	
Planimetria di u.i.u. in Comune di Paderno Franciacorta	
Via Dell' Olmo civ. 4	
Identificativi Catastali:	Compilata da:
Sezione: NCT	Reboldi Claudio
Foglio: 6	Iscritto all'albo:
Particella: 555	Geometri
Subalterno: 3	Prov. Brescia N. 3068

Scheda n. 1 Scala 1:200

PIANO INTERRATO

