






PERIMETRO AMBITI DEL TESSUTO CONSOLIDATO

-  Ambito A
-  Ambito B
-  Ambito D

TESSUTO URBANO CONSOLIDATO

AMBITI RESIDENZIALI PREVALENTI

-  A Nucleo storico di antica formazione
-  AR Nucleo rurale di antica formazione
-  B1 Ambito residenziale prevalente intensivo
-  B2 Ambito residenziale prevalente estensivo
-  Verde Privato

AMBITI PRODUTTIVI


-  D1
-  AM

TESSUTO URBANO DI NUOVA TRASFORMAZIONE

C- AMBITI RESIDENZIALI

-  C1 Ambito residenziale prevalente





D - AMBITI PRODUTTIVI

-  D2 Ambito produttivo polifunzionale di trasformazione

PERIMETRO AMBITI DI TRASFORMAZIONE









AREE AGRICOLE

-  E1 Area agricola produttiva
-  E2 Area agricola di salvaguardia
-  E2 Parco Agricolo
-  ATE g 32










ACQUE

-  acque

VIABILITA'

-  viabilità esistente
-  viabilità progetto determinate
-  viabilità progetto di indirizzo
-  Progetto tangenziale
-  Fascia di rispetto Provinciale (60ml)
-  Fascia di rispetto strade

SERVIZI

-  S1 servizi per l'istruzione - esistente
-  S2 servizi per il verde - esistente
-  S2 servizi per il verde - progetto
-  S3 servizi di interesse comune - esistente
-  S3 servizi di interesse comune - progetto
-  S4 parcheggi - esistente
-  S4 parcheggi - progetto
-  S1-S2 Area polo scolastico
-  S3-sp Ambito per servizi socio sanitari assistenziali convenzionati

PIANI DI RECUPERO



EDIFICI IN ZONA AGRICOLA NON ADIBITI AD USO AGRICOLO



ALLEVAMENTI